







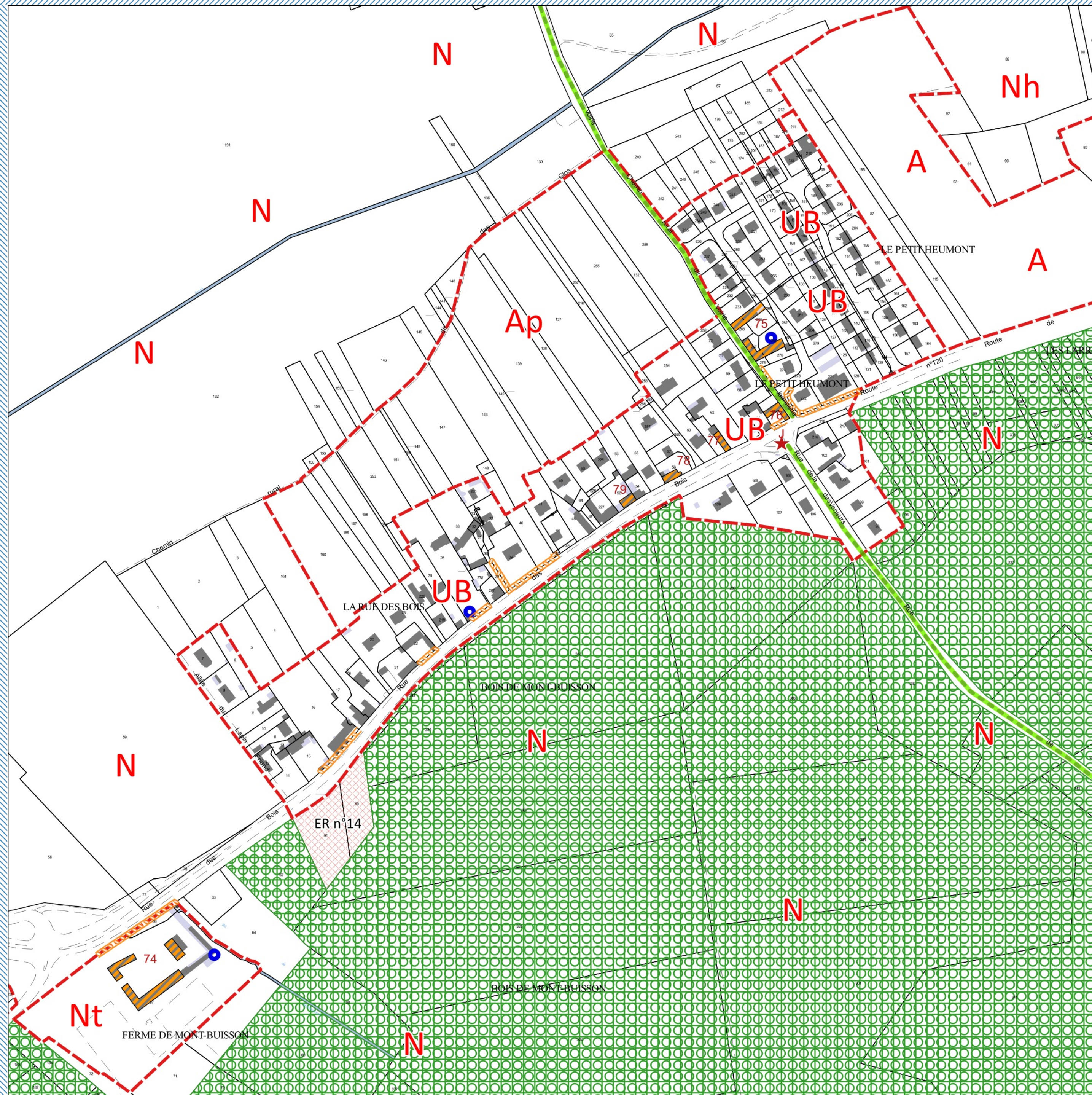
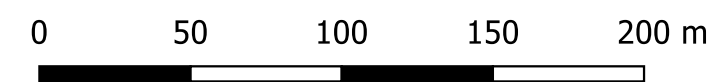


LÉGENDE

-  Limites de zone ou secteur
-  Espaces boisés classés au titre de l'article L.113-1 du CU
-  Emplacements réservés au titre de l'article L.151-41 du CU
-  Bâtiment à protéger en application de l'article L.151-19 du CU
-  Murs à protéger ou à mettre en valeur au titre de l'article L.151-19 du CU
-  Chemin à protéger au titre de l'article L.151-38 du CU
-  Petit patrimoine à protéger au titre de l'article L.151-19 du CU
-  Puits à protéger au titre de l'article L.151-19 ou L.151-23 du CU



VOIR PLAN 1/7500è

ZONES

ZONE URBAINE
UB : Zone mixte urbanisée et équipée
ZONE AGRICOLE
A : Zone à protéger en raison du potentiel agronomique, biologique ou économique des terres agricoles Ap : Secteur agricole protégé
ZONE NATURELLE ET FORESTIÈRE
N : Zone à protéger en raison de la qualité des sites, des paysages et des boisements Nh : Secteur naturel humide Nt : Secteur à vocation touristique



Commune de Verneuil-en-Halatte

7, rue Pasteur
60550 VERNEUIL-EN-HALATTE
Tel : 03 44 25 09 08

RÉVISION DU PLAN LOCAL D'URBANISME 16U23

Rendu exécutoire le

DÉCOUPAGE EN ZONES :
"HAMEAU LA RUE DES BOIS"
1/2500è

Date d'origine :
Mars 2026

4^e

ARRET du Projet - Dossier annexé à la délibération municipale du

APPROBATION - Dossier annexé à la délibération municipale du 9 mars 2026

Urbanistes : Mandataires : **ARVAL** Agence d'urbanisme MATHIEU - THIMONIER - CARRAUD
3bis, place de la République - 60800 CREPY-EN-VALOIS
Téléphone : 03 44 94 72 16 Fax : 03 44 39 04 61
Courriel : Nicolas.Thimonier@Arval-Archi.fr

Équipe d'étude : M. Danse (Géog-Urb)
Participation financière : Conseil Départemental de l'Oise

