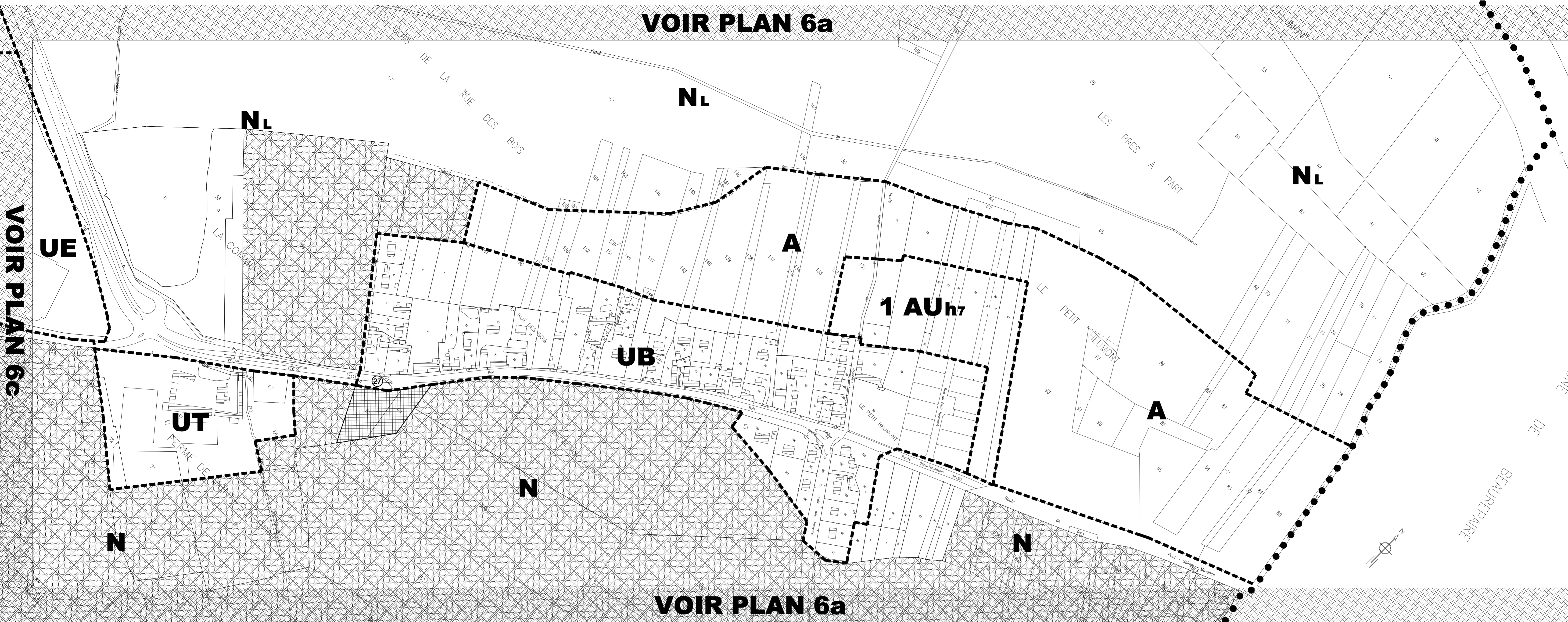
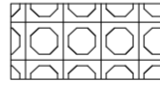
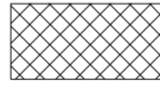
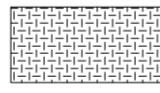


**VOIR PLAN 6a**



**VOIR PLAN 6a**

**LEGENDE**

- Limite communale
- Limite de zone
-  Espace boisé classé à protéger, à conserver ou à créer au titre de l'article L.130-1° du Code de l'Urbanisme
-  Emplacement réservé (voir plans de détail 6g)
-  Partie visible sur un autre plan
- UB** Zone urbaine mixte (bâti édifié en ordre discontinu)
- UE** Zone urbaine à vocation économique
- UT** Zone urbaine à vocation touristique
- 1 AU<sub>h7</sub>** Zone d'extension future à vocation principale d'habitat (urbanisable de suite)
- A** Zone agricole
- N** Zone naturelle à protéger
- N<sub>L</sub>** Secteur à vocation de loisirs

URBA-SERVICES  
CABINET DE CONSEILS EN URBANISME

83, rue de Tilloy - BP 401 - 60004 BEAUVAIS CEDEX  
Téléphone : 03.44.45.17.57  
Fax : 03.44.45.04.25

**Commune de  
VERNEUIL-EN-HALATTE**

**PLAN LOCAL  
D' URBANISME**

APPROBATION  
Vu pour être annexé à la  
délibération en date du :  
22 JAN. 2008

**6f**

**PLAN DE DECOUPAGE EN ZONES  
Hameau La Rue des Bois**

ECHELLE : 1/2000e