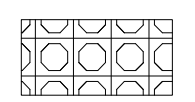
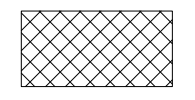
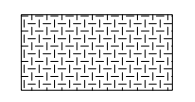


LEGENDE

- Limite de zone
-  Espace boisé classé à protéger, à conserver ou à créer au titre de l'article L.130-1° du Code de l'Urbanisme
-  Emplacement réservé (voir plans de détail 6g)
-  Partie visible sur un autre plan
- UB** Zone urbaine mixte (bâti édifié en ordre discontinu)
- UD** Zone urbaine d'habitat pavillonnaire diffus
- UF** Zone correspondant à la base aérienne de Creil et à l'IGN
- 1 AU_{h6}** Zone d'extension future à vocation principale d'habitat (urbanisable de suite)
- A** Zone agricole
- N** Zone naturelle à protéger
- Na** Secteur occupé par des activités
- Nl** Secteur à vocation de loisirs

URBA-SERVICES 83, rue de Tilloy - BP 401 - 60004 BEAUVAIS CEDEX
 CABINET DE CONSEILS EN URBANISME Téléphone : 03.44.45.17.57
 Fax : 03.44.45.04.25

**Commune de
 VERNEUIL-EN-HALATTE**

**PLAN LOCAL
 D'URBANISME
 MODIFICATION N°3**

APPROBATION
 Vu pour être annexé à la
 délibération en date du :
 14 FEV. 2018

6e

**PLAN DE DECOUPAGE EN ZONES
 Hameau de Montlaville**
 ECHELLE : 1/2000e