

MAITRE D'OUVRAGE :
 PREFECTURE DE L'OISE
 Service Interministériel de Défense et de Protection Civile
 Place de la Préfecture - 60022 - BEAUVAIS Cédex
 Tel : 03 44 06 12 34.

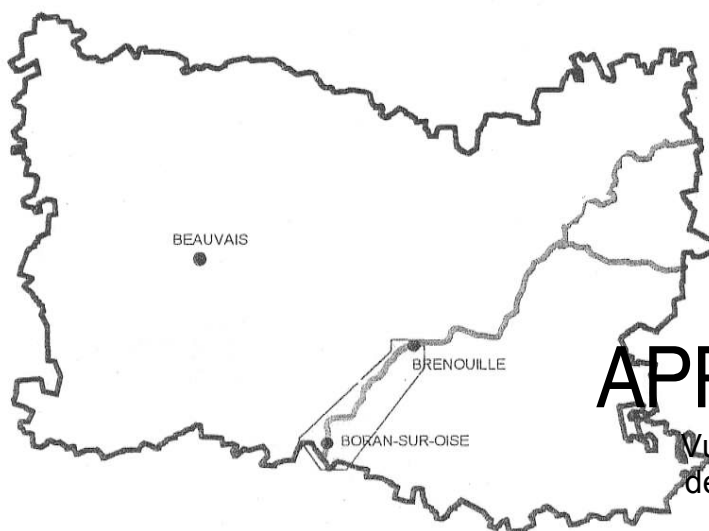


MAITRE D'OEUVRE :
 DIRECTION DEPARTEMENTALE DE
 L'EQUIPEMENT DE L'OISE.
 Service de l'Economie et des Études
 Générales (SEEG)
 B.P. 317 - 60021 - BEAUVAIS Cédex
 Tel : 03 44 06 50 00.

PLAN DE PREVENTION DES RISQUES NATURELS PREVISIBLES

PPR

(LOI n° 95-101 du 2 février 1995)



PLAN LOCAL
 D'URBANISME



APPROBATION

Vu pour être annexé à la
 délibération en date du :
 22 JAN. 2008

Rivière OISE

Section Brenouille - Boran-sur-Oise.

Communes de :

Brenouille - Les Ageux - Monceaux - Beaufort -
 Verneuil-en-Halatte - Rieux - Villers St Paul - Creil - Nogent-Sur-Oise -
 Montataire - St Leu d'Esserent - St Maximin - Villers-sous-St Leu -
 Precy-Sur-Oise - Gouvieux - Lamorlaye - Boran-Sur-Oise

REGLEMENT

A annexer à l'arrêté préfectoral du
 14 décembre 2000.



Octobre 2000.


ORGANISMES TECHNIQUES :

SERVICE DE LA NAVIGATION DE LA SEINE
 2, boulevard Gambetta, BP 53.
 60231 COMPIEGNE Cedex
 Tél : 03 44 92 27 00

OISE-LA-VALLEE
 13, allée de la Faïencerie
 60100 - CREIL
 Tél : 03 44 28 58 58

DDE 60 - DAMAT de Senlis.
 16, rue de Beauvais, B.P. 116.
 60309 SENLIS Cedex.
 Tél : 03 44 63 84 80.

Sommaire



Préambule	2
Article 1 - Champ d'application	4
Article 2 - Objet des mesures de prévention	6
Article 3 - Dispositions applicables en zone "rouge"	7
Article 3.1 - Interdictions	8
Article 3.2 - Autorisations sous condition	9
Article 4 - Dispositions applicables en zone "bleue"	14
Article 4.1 - Interdictions	15
Article 4.2 - Autorisations sous condition	16
Article 4.3 - Dispositions applicables aux biens futurs	20
Article 4.4 - Dispositions applicables aux biens existants	21

Annexes


**Loi de renforcement de la protection de l'environnement,
dite "loi Barnier" n° 95-101 du 2 février 1995.**

Décret d'application de la Loi Barnier


CODE DE L'URBANISME

Article R 422-2

Article R 422-3



Préambule




La Vallée de l'Oise, entre Brenouille et Boran sur Oise, est dotée d'un Plan de Surfaces Submersibles (PSS) approuvé par décret du 14 Juin 1972, qui s'étend de Compiègne à Conflans-Sainte-Honorine. Ce document répond à des préoccupations d'ordre hydraulique : limiter les entraves au libre écoulement des eaux en cas de crue.

La loi pour le renforcement de la protection de l'environnement dite "loi Barnier" du 2 février 1995, dont le décret d'application est paru en octobre 1995, a instauré un nouvel outil en matière de prévention des risques : le Plan de Prévention des Risques naturels prévisibles (PPR).

Ce document est élaboré par l'Etat, dans l'esprit de la circulaire du 24 janvier 1994 et de la lettre du Premier Ministre du 2 février 1994.

Les textes réglementaires prévoient que le PPR peut intervenir dans les domaines suivants :

- Interdire les implantations humaines dans les zones les plus dangereuses où, quels que soient les aménagements, la sécurité des personnes ne peut être garantie intégralement, et les limiter dans les autres zones inondables.
- Préserver les capacités d'écoulement et d'expansion des crues pour ne pas aggraver les risques pour les zones situées en amont ou en aval, ce qui implique d'éviter tout endiguement ou remblaiement nouveau qui ne serait pas justifié par la protection de lieux fortement urbanisés.
- Sauvegarder l'équilibre de l'environnement et de la qualité des paysages dans les milieux naturels.







Par ailleurs, depuis la parution du décret d'octobre 1995, le Plan des Surfaces Submersibles (PSS) instauré par décret du 14 juin 1972, vaut PPR au sens de la loi du 2 février 1995.

Il est apparu préférable, sur la section de l'Oise, Brenouille / Boran sur Oise, comme cela a été fait précédemment sur Compiègne / Pont Sainte Maxence, de réviser le PSS devenu PPR afin de pallier le caractère obsolète de ce document, compte tenu des transformations constatées dans la vallée depuis plus de 20 ans, tout en conservant les dispositions toujours d'actualité, notamment celles relatives au libre écoulement des eaux en cas de crue.

Le PPR, objet de la présente étude, porte révision du PSS, devenu PPR et en abroge les dispositions sur la section Brenouille / Boran sur Oise. A son approbation, le présent PPR sera l'unique document de prévention des risques d'inondation sur cette section de l'Oise.





Article 1 - Champ d'application.

Le présent règlement s'applique aux communes de la vallée de l'Oise incluses dans le périmètre défini dans les documents graphiques du Plan de Prévention des Risques. Il s'agit des communes suivantes :

BRENOUILLE, LES AGEUX, MONCEAUX, BEAUREPAIRE, VERNEUIL-EN-HALATTE, RIEUX, VILLERS ST PAUL, CREIL, NOGENT-SUR-OISE, MONTATAIRE, ST-LEU D'ESSERENT, ST MAXIMIN, VILLERS-SOUS-ST-LEU, PRECY-SUR-OISE, GOUVIEUX, LAMORLAYE, BORAN-SUR-OISE.

Il détermine les mesures de prévention à mettre en oeuvre pour le risque d'inondation, seul risque naturel prévisible pris en compte par ce document pour ces communes.

Le territoire inclus dans le périmètre du Plan de Prévention des Risques a été divisé en trois zones :

Zone Rouge.

Elle couvre des espaces estimés :

- soit très vulnérables,
- soit à préserver de l'urbanisation pour maintenir les champs d'expansion naturelle des crues ;

Zone Bleue.

Il s'agit de territoires déjà urbanisés exposés à des risques plus modérés. La submersion possible par rapport à la crue de référence est inférieure à un mètre, sauf dans le secteur Bleu Foncé.

Zone Blanche.

C'est une zone sans risque prévisible, ou pour laquelle le risque est jugé acceptable, sa probabilité d'occurrence et les dommages éventuels étant estimés négligeables.

Des plans de zonage au 5 000° indiquent la délimitation de ces zones pour chacune des communes.

Sur ces plans de zonage, le règlement de la zone la plus restrictive s'applique au territoire placé sous le trait de délimitation des zones.





Par ailleurs et d'une manière générale, la loi n°95-101 du 02-02-95 relative au renforcement de la protection de l'environnement retient le principe d'une gestion globale du risque ; dans ce contexte, elle s'intéresse aussi aux espaces du bassin versant qui ne sont pas directement exposés aux risques, mais où les projets de constructions, d'ouvrages, d'aménagement ou les exploitations agricoles, forestières, artisanales, commerciales ou industrielles peuvent aggraver les risques des secteurs directement concernés ou en provoquer de nouveaux (cf: paragraphe 40.1).

C'est pourquoi les nouveaux documents d'urbanisme (POS, ZAC, ...) des communes du périmètre du présent PPR, ainsi que leurs révisions ou modifications, devront s'assurer que leurs dispositions ne viennent pas augmenter les risques existants ou en générer de nouveaux. En tant que de besoin, et notamment lorsqu'il s'agit de la création de zones d'extension de l'urbanisation, une étude hydraulique, dans le cadre général de l'application de la loi sur l'eau, viendra confirmer l'absence de contribution aux risques, ou prescrire toutes dispositions utiles pour rendre les conséquences acceptables (bassin-tampon sur réseau d'eaux pluviales, par exemple).



Article 2 - Objet des mesures de prévention

Les mesures de prévention définies ci-après sont destinées à éviter un accroissement des dommages dans le futur, et à préserver de l'urbanisation les champs d'expansion des crues.

Elles consistent, soit en des interdictions visant l'occupation ou l'utilisation des sols, soit en des mesures destinées à réduire les dommages.

Les cotes de référence retenues pour chacune des zones figurent sur le zonage du Plan de Prévention des Risques.



Article 3 - Dispositions applicables en zone "rouge"

La zone "rouge" est :

- - soit une zone particulièrement exposée où les inondations exceptionnelles sont redoutables en raison de l'intensité des paramètres physiques, notamment hauteur d'eau, vitesse du courant et durée de submersion et pour laquelle il n'existe pas de mesure de protection économiquement opportune pour y permettre l'implantation de nouveaux biens ou de nouvelles activités.
- - soit une zone qui nécessite d'être préservée de toute urbanisation pour conserver les champs d'expansion naturelle des crues.



Article 3.1 - Interdictions.

A l'exception des travaux ou occupations du sol visées à l'article 3.2, sont interdits :

1 - Toutes occupations ou utilisations des sols soumises à permis de construire ou à déclaration préalable au titre des articles L 421-1, L 422-2, R 421-1, R 422-2 et R 422-3 du Code de l'urbanisme.

Sont notamment interdits :

- les **constructions** ;
- les **lotissements** ;
- les **clôtures** ;

2 - Le **stationnement de caravanes** durant plus de trois mois.

3 - Les nouveaux terrains aménagés pour l'**accueil de campeurs, de caravanes, ou d'habitations légères de loisirs**.

4 - Les **remblais et exhaussements du sol**, à l'exception de ceux qui sont en relation directe avec les occupations autorisées par l'article 3.2.

5 - L'édification de **digues**, sauf travaux visés à l'article 3.2.6.


6 - Les travaux de **boisement et de plantation** d'arbres ou de haies, à l'exception des plantations visées à l'article 3.2.10.

7 - Les nouvelles **installations classées** et l'extension des installations classées existantes, à l'exception des carrières dans les conditions précisées à l'article 3.2. alinéa 11.

8 - Les dépôts et stockages de **produits polluants ou dangereux** quelque soit le volume.


Tout dépôts ou stockages de matériaux susceptibles d'être entraînés par les eaux à l'exception des produits de l'exploitation forestière.

9 - Les constructions et installations nouvelles, collectives ou individuelles, liées au traitement des eaux usées et à la distribution de l'eau potable, à l'exception des cas prévus à l'article 3.2.16.



Article 3.2 - Autorisations sous condition.

Peuvent être autorisés, sous réserve de conditions particulières.



1 - Les **travaux d'entretien et de gestion** courants des biens et activités implantés antérieurement à l'approbation du présent document, notamment les aménagements internes, les traitements de façade, et la réfection des toitures à condition de ne pas augmenter les risques ou d'en créer de nouveaux, et sous réserve de ne pas augmenter notablement la population exposée.

2 - Les **changements d'affectation** des biens et constructions implantés antérieurement à la publication du présent document sous les conditions suivantes :

- pas d'augmentation de l'emprise au sol bâtie,
- pas de création de surfaces habitables ,
- pas d'augmentation notable de la population exposée,
- pas de création d'installations classées nouvelles,
- pas d'aggravation du risque d'inondation,
- pas d'augmentation des risques de nuisances ou de pollution.

3 - Les travaux et installations destinés à **réduire** les conséquences du **risque d'inondation pour les bâtiments existants**, sous réserve de justifier par une étude que ces travaux ne conduisent pas en amont ou en aval à une augmentation du risque (hausse de la ligne d'eau, perte de capacité de stockage), et fassent éventuellement l'objet de mesures compensatoires.

4 - Une seule fois, les extensions mesurées des constructions existantes à usage d'habitation, sous les conditions suivantes :

- améliorer les conditions d'hygiène ou de confort,
- ne pas excéder une surface de 10 m² en SHON,
- ne pas constituer pas un obstacle supplémentaire à l'écoulement des eaux ;
- que la partie habitable de l'extension se situe au-dessus de la cote de la crue de référence.

Une seule fois, pour les autres constructions, les extensions nécessaires à l'aménagement de niveaux d'attente des secours, sous réserve de ne pas excéder une surface de 25 m² (SHOB).





5 - Les **ouvrages hydrauliques et portuaires**, notamment situés dans la bande de 50 m le long des berges de la rivière, sous réserve de justifier par une étude que ces travaux ne conduisent pas en amont ou en aval à une augmentation du risque (hausse de la ligne d'eau, perte de capacité de stockage), prennent en compte les impératifs de l'écoulement des crues, et fassent éventuellement l'objet de mesures compensatoires.

6 - Les **travaux et installations destinés à réduire** les conséquences du **risque d'inondation** à l'échelle du bief ou de la vallée (par exemple digues, bassins de rétention liés ou non à l'exploitation de carrières...), sous réserve de justifier par une étude que ces travaux ne conduisent pas en amont ou en aval à une augmentation du risque (hausse de la ligne d'eau, perte de capacité de stockage), prennent en compte les impératifs de l'écoulement des crues, et fassent éventuellement l'objet de mesures compensatoires.

7 - Les **équipements d'intérêt général de sport de plein-air** et leurs constructions d'accompagnement, à l'exclusion de tout logement, sous les conditions suivantes :


- justification par une étude hydraulique si nécessaire, de la non-aggravation du risque d'inondation.
- implantation sous réserve de la prise en compte des impératifs de l'écoulement des crues,
- emprise au sol maximale : 0,1% ;
- SHON maximale : 50 m²;
- mise hors d'eau du plancher par construction sur merlon ou pilotis.

8 - Les **clôtures de pâtures** constituées de 4 fils superposés au maximum avec poteaux espacés d'au moins 3 mètres, sans fondation faisant saillie sur le sol naturel.


9 - Les **clôtures de constructions** ou biens existants ou admis par le présent document, à condition qu'elles ne constituent pas un obstacle à l'écoulement des eaux.

10 - Les **plantations d'arbres** espacés d'au moins 6 mètres, à la condition expresse que ces arbres soient régulièrement élagués au moins jusqu'au niveau altimétrique de la crue de référence et que le sol entre ces arbres reste bien dégagé.

Dans les zones submersibles de moins de 0.30 mètre, les travaux de boisement et de plantation d'arbres ou de haies sont autorisés sans condition d'espacement ou d'élagage.



11 - L'ouverture et l'exploitation de carrières sous les conditions suivantes :



- L'impact hydraulique, lors de l'exploitation, ne doit pas aggraver les conséquences des crues, il devra être au moins neutre, (*par exemple, les terres de découverte conservées seront disposées en merlons longitudinaux, parallèlement à l'écoulement*).

- Le réaménagement doit donner la préférence à une solution permettant de participer à la réduction des conséquences des inondations à l'échelle du bief ou de la vallée ; à défaut, l'impact hydraulique, après réaménagement sera au moins neutre.

12 - Les installations ludiques liées à la présence de l'eau (sports nautiques, pêche, chasse,...) et leurs constructions d'accompagnement, à l'exclusion de tout logement, sous les conditions suivantes :

- justification par une étude hydraulique si nécessaire, de la non-aggravation du risque d'inondation,
- implantation sous réserve de la prise en compte des impératifs de l'écoulement des crues,
- emprise au sol maximale : 0,1% ;
- SHON maximale : 20 m² ;
- mise hors d'eau du plancher par construction sur merlon ou pilotis.

13 - Les travaux de construction ou d'aménagement d'infrastructures routières, ferroviaires, ou fluviales (et les installations nécessaires à leurs fonctionnements), sous réserve que ces travaux ne conduisent pas à une augmentation du risque d'inondation en amont ou en aval (hausse de la ligne d'eau, perte de capacité de stockage), de la prise en compte des impératifs de l'écoulement des crues, et fassent l'objet de mesures compensatoires, si besoin est.

14 - Les affouillements de sols relatifs aux mesures compensatoires de travaux autorisés.

15 - En cas de sinistre, la reconstruction peut être autorisée sous réserve d'assurer la sécurité des personnes, et de réduire la vulnérabilité des biens. Les constructions seront conçues de façon à ce que leur vulnérabilité en dessous du niveau de la cote de la crue de référence, soit la plus faible possible. Les planchers et les structures seront dimensionnés pour résister aux surpressions et pressions hydrostatiques dues à la crue de référence.

Tout en ayant le souci d'intégrer au mieux le projet de construction dans son environnement, l'adaptation au sol des constructions sera réalisée de façon à ce que le plancher bas du premier niveau habitable (logement) ou utile (activités) soit édifié à une cote supérieure à la cote de la crue de référence.



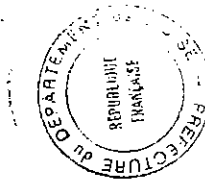
16 - Les **nouvelles constructions et installations d'intérêt général** liées aux traitement des **eaux usées** et à la distribution de l'**eau potable**, sous réserve de :

- se situer dans un espace submersible de **moins d'un mètre** par rapport au niveau de la crue de référence.
- justifier l'opportunité technique ou économique du projet.
- prendre toutes dispositions pour supprimer tout risque de pollutions en périodes de crues.
- montrer l'absence d'impact sur l'écoulement en période de crues.
- rétablir le volume des champs d'expansion des crues, amputé par les travaux.

17 - Pour les constructions et installations d'intérêt général **existantes**, liées aux traitement des **eaux usées** et à la distribution de l'**eau potable**, toutes précautions utiles devront être mises en oeuvre pour éviter les risques de pollutions en cas de crues.

18 - Pour les activités professionnelles dont la présence près de l'eau est justifiée par nature (constructions navales, négoce de bateaux, ...) le stockage de **produits polluants ou dangereux** (hydrocarbure, ...) en quantités ou en concentrations inférieures aux normes minimales fixées pour leur autorisation, devra être réalisé :

- soit au-dessus de la cote de référence, dans un récipient étanche et fermé.
- soit s'il est situé au-dessous, dans un récipient étanche et fermé, lesté et arrimé afin qu'il ne soit pas emporté par la crue, et à condition que les orifices de remplissage et les évents soient placés au dessus du niveau de la cote de référence.





Recommandations.

Afin d'éviter ou de réduire les dommages aux biens existants résultant d'une crue de référence, il est conseillé de prendre préventivement toutes dispositions adéquates, telles que :

- - *Eviter, dans la mesure du possible les ouvertures situées en dessous de la cote de la crue de référence. A défaut, obturer toutes les ouvertures, quelle que soit leur destination, par des dispositifs d'étanchéification calculés pour résister à la pression hydrostatique en période de crues*

- - *Protéger les matériaux utilisés en dessous de la cote de la crue de référence pour résister à une immersion prolongée, ou utiliser des matériaux supportant l'humidité, notamment :*
 - *traitement anti-corrosion des parties métalliques des ossatures de constructions ;*
 - *pas de liants à base de plâtre ;*
 - *éviter les revêtements de sols ou de murs sensibles à l'humidité ;*
 - *utiliser des matériaux hydrofuges pour l'isolation.*

- - *Installer au-dessus de la cote de la crue de référence :*
 - *les appareils électro-ménagers ;*
 - *les équipements électriques, électroniques, et micro-mécaniques;*
 - *les installation de chauffage (chaudière, cuve de combustibles).*

- - *Séparer le réseau électrique d'alimentation du niveau inondable, du réseau des autres niveaux.*

- - *Mettre en place un clapet anti-retour, pour tous réseaux pluviaux ou unitaires, en cas de débordement ou de mise en charge du réseau.*



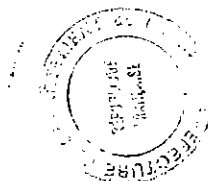


Article 4 - Dispositions applicables en zone "bleue".

La zone Bleue exposée à un risque modéré, implique néanmoins la mise en oeuvre de mesures de prévention, administratives, urbanistiques et techniques.

Dans cette zone, les utilisations et occupations du sol sont soumises à des prescriptions spéciales dont la mise en oeuvre est de nature à prévenir les risques, réduire leurs conséquences ou les rendre plus supportables

La zone Bleue comprend un secteur Bleu Foncé exposé à un risque de submersion de plus d'un mètre nécessitant la mise en oeuvre de prescriptions spécifiques.



Article 4.1 - Interdictions.

ZB


Sont interdits :

Dans l'ensemble de la zone Bleue, y compris le secteur Bleu Foncé :

- 1 Les habitations légères de loisirs.
- 2 Le stationnement de caravanes durant plus de trois mois.
- 3 Les terrains aménagés pour l'accueil de campeurs et caravanes.
- 4 Les remblais, exhaussements du sol, et édification de digues, à l'exception de ceux qui sont en relation directe avec les occupations du sol autorisées par les articles 4.2, 4.3, et 4.4.

De plus, dans le secteur Bleu Foncé :

- 5 L'augmentation de l'emprise au sol bâtie.
- 6 L'augmentation du nombre de logements.
- 7 Les établissements recevant du public.
- 8 Les nouvelles installations classées et l'extension des installations classées existantes.



Article 4.2 - Autorisations sous condition.

Peuvent être autorisées, sous réserve des mesures applicables aux biens futurs exposées à l'article 4.3 :

4.2.1.

Les constructions nouvelles, l'extension ou l'aménagement de bâtiments existants, sous réserve de ne pas aggraver le risque d'inondation et d'être conçus en fonction de leur propre exposition au risque, et sous les conditions suivantes :

4.2.1.a.

Peuvent être autorisées toutes demandes d'autorisation (permis de construire, lotissement, ZAC), sous condition de la réalisation d'une étude technique hydraulique¹ produite à l'appui de sa demande.

Cette étude devra définir les mesures de protections et de constructions retenues, en justifiant de leurs opportunités tant économiques que techniques et démontrer la non aggravation du risque d'inondation. Des mesures compensatoires devront permettre d'annuler, ou de tendre à annuler, les conséquences hydrauliques de l'aménagement projeté. En tout état de cause, le volume des champs d'expansion des crues, amputé par les travaux en projet, devra être rétabli.


Cette étude et les mesures de protection retenues seront appréciées lors de l'instruction de chaque demande d'autorisation (permis de construire, lotissement, ZAC). Les mesures compensatoires projetées en corrélation seront également arrêtées dans ce cadre. Cet examen ne saurait dégager l'auteur de l'étude de ses responsabilités.

Il peut être fait référence à des mesures de protection et compensatoires collectives, dans les conditions définies en note de bas de page.

Dans le cas d'un projet situé dans une zone ayant fait l'objet d'une opération d'aménagement d'ensemble, ou de dispositifs existants de protection collective accompagnés de mesures compensatoires validés par les services de l'Etat, l'étude technique hydraulique pourrait se limiter à la production des documents suivants :

- *Un plan de situation clair montrant la position du projet en regard des mesures de protection collective déjà prises.*
- *Un résumé synthétique des dispositifs arrêtés (protection collective et mesures compensatoires correspondantes), et à l'attestation par l'autorité préfectorale de leur validité.*
- *Une note éclairant les mesures complémentaires éventuellement nécessaires pour le projet par rapport à l'opération d'ensemble.*

A noter que les mesures de protection et leurs mesures compensatoires doivent être réalisées corrélativement. Elles peuvent l'être par tranches à condition de rester fonctionnelles.





4.2.1.b.

Par exception, les **constructions** dont la longueur transversale au flux d'écoulement est **inférieure à 15,00 m** et dont l'emprise au sol est **inférieure à 225 m²**, peuvent être dispensées de cette étude technique hydraulique.

Pour les constructions isolées, l'axe principal de la construction sera implanté parallèlement au flux principal d'écoulement des eaux ; dans les autres cas, il sera défini de manière à assurer un bon écoulement des eaux.

En tout état de cause, la prise en compte des impératifs de l'écoulement des crues est primordiale dans le choix d'implantation des constructions.

4.2.2.

Les **affouillements et exhaussements de sols**, indispensables et strictement limités aux constructions ou occupations du sol autorisées.

4.2.3.

Sont autorisées **les clôtures** de constructions ou biens existants ou admis par le présent document, à condition qu'elles ne constituent pas un obstacle à l'écoulement des eaux.

4.2.4.

Sauf dans le secteur Bleu Foncé, peuvent être autorisées **les installations classées**, sous les conditions suivantes :

Les demandes d'autorisation d'installations classées doivent faire l'objet dans leur étude d'impact et leur étude de danger, d'un examen détaillé de l'ensemble des risques et inconvénients susceptibles d'être engendrés par le voisinage du cours d'eau, et notamment par la vulnérabilité aux risques d'inondation (définie par sa cote de référence) du territoire concerné. Seront ainsi examinés :

- les risques de pollution ; en cas de brusque montée de l'eau, par déversement accidentel, ou suite à un sinistre, ...
- les risques industriels ; perte d'utilité, dérive des procédés, perte de contrôle des réactions, émanations gazeuses, ...
- les risques de perturbation des moyens de fonctionnement ; difficultés d'accès ou de desserte des réseaux publics,...

Cet examen doit préciser la nature et l'extension des conséquences de ces risques et inconvénients, et justifier les mesures propres à en réduire la probabilité et les effets. L'autorisation ne pourra être accordée que si les risques peuvent être prévenus par des mesures spécifiques. L'arrêté préfectoral, après avis du Comité Départemental d'Hygiène, ne dispense pas de respecter, si nécessaire, la réglementation spécifique du PPR relative aux travaux soumis à permis de construire.





Les études de danger et d'impact seront réactualisées, en tant que de besoin, à l'occasion de chaque modification.

Une vérification des dispositifs de prévention et de protection sera effectuée périodiquement, selon la législation en vigueur des obligations de l'exploitant ; les résultats seront fournis au service de l'inspection des installations classées.

4.2.5.


Peuvent être autorisés :


- Les **travaux et installations destinés à réduire** les conséquences du **risque d'inondation** à l'échelle du bief ou de la vallée (par exemple digues, bassins de rétention liés ou non à l'exploitation de carrières...), sous réserve de la production d'une étude justificative du projet envisagé permettant de mesurer l'impact hydraulique de l'opération et de la mise en oeuvre de mesures compensatoires si nécessaire.
- Les travaux de construction ou d'aménagement d'**infrastructures** routières, ferroviaires, ou fluviales (et les installations nécessaires à leurs fonctionnements), sous réserve que ces travaux ne conduisent pas à une augmentation du risque d'inondation en amont ou en aval, de la prise en compte des impératifs de l'écoulement des crues, et fassent l'objet de mesures compensatoires, si besoin est.
- Les **aménagements portuaires**, sous réserve de mesurer l'impact hydraulique de l'opération et de mettre en oeuvre, si nécessaire, des mesures compensatoires adaptées.

4.2.6.

Sauf dans le secteur Bleu Foncé, peuvent être autorisées les constructions et installations nouvelles liées aux **réseaux d'eaux** (potables ou usées), à condition de :

- justifier l'opportunité technique ou économique du projet.
- prendre toutes dispositions pour supprimer tout risque de pollutions en périodes de crues.
- montrer l'absence d'impact sur l'écoulement en période de crues.
- rétablir le volume des champs d'expansion des crues, amputé par les travaux.





4.2.7.

L'ouverture et l'exploitation de **carrières** sous les conditions suivantes :

- L'impact hydraulique, lors de l'exploitation, ne doit pas aggraver les conséquences des crues, il devra être au moins neutre, (*par exemple, les terres de découverte conservées seront disposées en merlons longitudinaux, parallèlement à l'écoulement*).
- Le réaménagement doit donner la préférence à une solution permettant de participer à la réduction des conséquences des inondations à l'échelle du bief ou de la vallée ; à défaut, l'impact hydraulique, après réaménagement sera au moins neutre.

4.2.8.

En cas de **sinistre**, la **reconstruction** peut être autorisée sous réserve d'assurer la sécurité des personnes, et de réduire la vulnérabilité des biens. Les constructions seront conçues de façon à ce que leur vulnérabilité en dessous du niveau de la cote de la crue de référence, soit la plus faible possible. Les planchers et les structures seront dimensionnés pour résister aux surpressions et pressions hydrostatiques dues à la crue de référence.

Tout en ayant le souci d'intégrer au mieux le projet de construction dans son environnement, l'adaptation au sol des constructions sera réalisée de façon à ce que le plancher bas du premier niveau habitable (logement) ou utile (activités) soit édifié à une cote supérieure à la cote de la crue de référence.



Article 4.3 - Dispositions applicables aux biens futurs.

Z B

4.3.1.

Les constructions seront conçues de façon à ce que leur vulnérabilité en dessous du niveau de la cote de la crue de référence, soit la plus faible possible. Les planchers et les structures seront dimensionnés pour résister aux surpressions et pressions hydrostatiques dues à la crue de référence.

Tout en ayant le souci d'intégrer au mieux le projet de construction dans son environnement, l'adaptation au sol des constructions sera réalisée de façon à ce que le plancher bas du **premier niveau** habitable (logement) ou utile (activités) **soit édifié à une cote supérieure à la cote de la crue de référence.**

4.3.2.

Pour les constructions autorisées, l'aménagement des **niveaux situés au-dessous** de la cote de la crue de référence **est admis** sous réserve que ces parties de bâtiments soient protégées de toute entrée d'eau.

A défaut, seuls les vides sanitaires sont autorisés en dessous de la cote de référence.

4.3.3.

Les constructions seront fondées dans le sol de façon à résister à des affouillements, à des tassements ou à des érosions localisées.


4.3.4.

Le stockage de **produits polluants ou dangereux** (hydrocarbure, gaz, engrais, pesticides, ...), en quantités ou en concentrations inférieures aux normes minimales fixées pour leur autorisation, devra être réalisé :

- soit au-dessus de la la cote de référence, dans un récipient étanche et fermé.
- soit s'il est situé au-dessous, dans un récipient étanche et fermé, lesté et arrimé afin qu'il ne soit pas emporté par la crue, et à condition que les orifices de remplissage et les événements soient placés au dessus du niveau de la cote de référence,

4.3.5.

L'assainissement autonome est interdit.



Article 4.4 - Dispositions applicables aux biens existants.

Z B

4.4.1.


Les extensions mesurées des constructions existantes à usage d'habitation pourront être autorisées, une seule fois, par dérogation aux règles des articles précédents, sous les conditions suivantes :

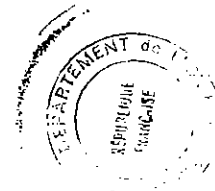
- améliorer les conditions d'hygiène ou de confort.
- ne pas excéder une surface de 25 m² en SHON, cette surface est réduite à 10 m² dans le secteur Bleu Foncé.
- ne pas constituer un obstacle supplémentaire à l'écoulement des eaux.
- que la partie habitable de l'extension se situe au-dessus de la cote de la crue de référence.

4.4.2.

Les **travaux d'entretien et de gestion** courants des biens et activités implantés antérieurement à l'approbation du présent document, notamment les aménagements internes, les traitements de façade, et la réfection des toitures à condition de ne pas augmenter les risques ou d'en créer de nouveaux.

De plus, dans le secteur Bleu Foncé, ces travaux ne doivent pas conduire à une augmentation notable de la population exposée.





Recommandations

Afin d'éviter ou de réduire les dommages aux biens existants résultant d'une crue de référence, il est conseillé de prendre préventivement toutes dispositions adéquates, telles que :


- - *Eviter, dans la mesure du possible les ouvertures situées en dessous de la cote de la crue de référence. A défaut, obturer toutes les ouvertures, quelle que soit leur destination, par des dispositifs d'étanchéification calculés pour résister à la pression hydrostatique en période de crues*


- - *Protéger les matériaux utilisés en dessous de la cote de la crue de référence pour résister à une immersion prolongée, ou utiliser des matériaux supportant l'humidité, notamment :*
 - *traitement anti-corrosion des parties métalliques des ossatures de constructions ;*
 - *pas de liants à base de plâtre ;*
 - *éviter les revêtements de sols ou de murs sensibles à l'humidité ;*
 - *utiliser des matériaux hydrofuges pour l'isolation.*

- - *Installer au-dessus de la cote de la crue de référence :*
 - *les appareils électro-ménagers ;*
 - *les équipements électriques, électroniques, et micro-mécaniques;*
 - *les installation de chauffage (chaudière, cuve de combustibles).*

- - *Séparer le réseau électrique d'alimentation du niveau inondable, du réseau des autres niveaux.*

- - *Mettre en place un clapet anti-retour, pour tous réseaux pluviaux ou unitaires, en cas de débordement ou de mise en charge du réseau.*





ANNEXES

Loi de renforcement de la protection de l'environnement, dite "loi Barnier" n° 95-101 du 2 février 1995.

Chapitre II

Des plans de prévention des risques naturels prévisibles

Art. 16 - La loi n° 87-565 du 22 juillet 1987 (a) relative à l'organisation de la sécurité civile, à la protection de la forêt contre l'incendie et à la prévention des risques majeurs est ainsi modifiée :

I. - Les articles 40-1 à 40-7 ci-après sont insérés au début du chapitre IV :

"Art. 40-1. - L'Etat élabore et met en application des plans de prévention des risques naturels prévisibles tels que les inondations, les mouvements de terrain, les avalanches, les incendies de forêt, les séismes, les éruptions volcaniques, les tempêtes ou les cyclones.

exploitations agricoles, forestières, artisanales, commerciales ou industrielles pourraient aggraver des risques ou en provoquer de nouveaux et y prévoir des mesures d'interdiction ou des prescriptions telles que prévues au 1° du présent article ;

"Ces plans ont pour objet, en tant que de besoin :


"1° de délimiter les zones exposées aux risques en tenant compte de la nature et de l'intensité du risque encouru, d'y interdire tout type de construction, d'ouvrage, d'aménagement ou d'exploitation agricole, forestière, artisanale, commerciale ou industrielle ou, dans le cas où des constructions, ouvrages, aménagements ou exploitations agricoles, forestières, artisanales, commerciales ou industrielles pourraient y être autorisées, prescrire les conditions dans lesquelles ils doivent être réalisés, utilisés ou exploités ;

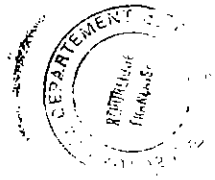
"3° de définir les mesures de prévention, de protection et de sauvegarde qui doivent être prises, dans les zones mentionnées au 1° et au 2° du présent article, par les collectivités publiques dans le cadre de leurs compétences, ainsi que celles qui peuvent incomber aux particuliers ;

"4° de définir, dans les zones mentionnées au 1° et 2° du présent article, les mesures relatives à l'aménagement, l'utilisation ou l'exploitation des constructions, des ouvrages, des espaces mis en culture ou plantés existants à la date de l'approbation du plan qui doivent être prises par les propriétaires, exploitants ou utilisateurs.

"2° de délimiter les zones qui ne sont pas directement exposées aux risques mais où des constructions, des ouvrages, des aménagements ou des

"La réalisation des mesures prévues aux 3° et 4° du présent article peut être





rendue obligatoire en fonction de la nature et de l'intensité du risque dans un délai de cinq ans, pouvant être réduit en cas d'urgence. A défaut de mise en conformité dans le délai prescrit, le représentant de l'Etat dans le département peut, après mise en demeure non suivie d'effet, ordonner la réalisation de ces mesures aux frais du propriétaire, de l'exploitant ou de l'utilisateur.

"Les mesures de prévention prévues aux 3° et 4° ci-dessus, concernant les terrains boisés, lorsqu'elles imposent des règles de gestion et d'exploitation forestière ou la réalisation de travaux de prévention concernant les espaces boisés mis à la charge des propriétaires et exploitants forestiers, publics ou privés, sont prises conformément aux dispositions du titre II du livre III et du livre IV du code forestier.

"Les travaux de prévention imposés en application du 4° à des biens construits ou aménagés conformément aux dispositions du Code de l'urbanisme avant l'approbation du plan et mis à la charge des propriétaires, exploitants ou utilisateurs ne peuvent porter que sur des aménagements limités.

"**Art. 40-2** - Lorsqu'un projet de plan de prévention des risques contient certaines des dispositions mentionnées au 1° et au 2° de l'article 40-1 et que l'urgence le justifie, le représentant de l'Etat dans le département peut, après consultation des maires concernés, les rendre immédiatement opposables à toute personne publique ou privée par une décision rendue publique.

"Ces dispositions cessent d'être opposables si elles ne sont pas reprises

dans le plan approuvé ou si le plan n'est pas approuvé dans un délai de trois ans.

"**Art. 40-3**. - Après enquête publique et après avis des conseils municipaux des communes sur le territoire desquelles il doit s'appliquer, le plan de prévention des risques est approuvé par arrêté préfectoral.

"**Art. 40-4**. - Le plan de prévention des risques approuvé vaut servitude d'utilité publique. Il est annexé au plan d'occupation des sols, conformément à l'article L. 126-1 du Code de l'urbanisme.

"Le plan de prévention des risques approuvé fait l'objet d'un affichage en mairie et d'une publicité par voie de presse locale en vue d'informer les populations concernées.

"**Art. 40-5**. - Le fait de construire ou d'aménager un terrain dans une zone interdite par un plan de prévention des risques ou de ne pas respecter les conditions de réalisation, d'utilisation ou d'exploitation prescrites par ce plan est puni des peines prévues à l'article L. 480-4 du Code de l'urbanisme.

"Les dispositions des articles L. 460-1, L. 480-1, L. 480-2, L. 480-3, L. 480-5 à L. 480-9 et L. 480-12 du Code de l'urbanisme sont également applicables aux infractions visées au premier alinéa du présent article, sous la seule réserve des conditions suivantes :

"1° Les infractions sont constatées, en outre, par les fonctionnaires et agents commissionnés à cet effet par l'autorité



administrative compétente et assermentés ;

"2° Pour l'application de l'article L. 480-5, le tribunal statue au vu des observations écrites ou après audition du maire ou du fonctionnaire compétent, même en l'absence d'avis de ces derniers, soit sur la mise en conformité des lieux ou des ouvrages avec les dispositions du plan, soit sur leur rétablissement dans l'état antérieur ;

"3° Le droit de visite prévu à l'article L. 460-1 du Code de l'urbanisme est ouvert aux représentants de l'autorité administrative compétente.

"Art. 40-6. - Les plans d'exposition aux risques naturels prévisibles approuvés en application du I de l'article 5 de la loi n° 82-600 du 13 juillet 1982 relative à l'indemnisation des victimes de catastrophes naturelles valent plan de prévention des risques naturels prévisibles à compter de la publication du décret prévu à l'article 40-7. Il en est de même des plans de surfaces submersibles établis en application des articles 48 à 54 du Code du domaine public fluvial et de la navigation intérieure, des périmètres de risques institués en application de l'article R. 111-3 du Code de l'urbanisme, ainsi que des plans de zones sensibles aux incendies de forêt établis en application de l'article 21 de la loi n°91-5 du 3 janvier 1991 modifiant diverses dispositions intéressant l'agriculture et la forêt. Leur modification ou leur révision est soumise aux dispositions de la présente loi.

"Les plans ou périmètres visés à l'alinéa précédent en cours d'élaboration à la date de promulgation de la loi n° 95-101 du 2 février 1995 relative au renforcement de la protection de

l'environnement sont considérés comme des projets de plans de prévention des risques naturels sans qu'il soit besoin de procéder aux consultations ou enquêtes publiques déjà organisées en application des procédures antérieures propres à ces documents.

"Art. 40-7. - Un décret en Conseil d'Etat précise les conditions d'application des articles 40-1 à 40-6.

Il définit notamment les éléments constitutifs et la procédure d'élaboration et de révision des plans de prévention des risques, les conditions dans lesquelles sont prises les mesures prévues aux 3° et 4° de l'article 40-1.



CODE DE L'URBANISME

L. 422-2

Les constructions ou travaux exemptés du permis de construire, à l'exception de ceux couverts par le secret de la défense nationale, font l'objet d'une déclaration auprès du maire de la commune avant le commencement des travaux.

Sauf opposition dûment motivée, notifiée par l'autorité compétente en matière de permis de construire dans le délai d'un mois à compter de la réception de la déclaration, les travaux peuvent être exécutés sous réserve, le cas échéant, du respect des prescriptions notifiées dans les mêmes conditions.

Lorsque les constructions ou travaux mentionnés au premier alinéa sont soumis, par des dispositions législatives ou réglementaires, en raison de leur emplacement ou de leur utilisation, à un régime d'autorisation ou à des prescriptions dont l'application est contrôlée par une autorité compétente autre que celle compétente en matière de permis de construire, la déclaration mentionnée au premier alinéa tient lieu des demandes d'autorisation exigées au titre de ces dispositions. Dans ce cas, le délai prévu à l'alinéa précédent est porté à deux mois.

Si l'autorité consultée manifeste son désaccord ou assortit son accord de prescriptions, l'autorité compétente en matière de permis de construire, selon le cas, s'oppose à l'exécution des travaux ou notifie les prescriptions dont l'accord est assorti. En cas d'accord manifesté par l'autorité consultée, l'absence d'opposition de l'autorité compétente en matière de permis de construire tient lieu des autorisations prévues par les dispositions législatives

ou réglementaires mentionnées à l'alinéa précédent.

Les conditions de dépôt de publicité et de transmission de la déclaration prévue au premier alinéa ainsi que les modalités de réponse des autorités concernées sont déterminées par décret en Conseil d'Etat.

R. 422-3

Sauf dans le cas prévu au premier alinéa de l'article R. 422-1, une déclaration de travaux est présentée par le propriétaire de terrain, son mandataire ou la personne ayant qualité pour exécuter les travaux.

La déclaration précise l'identité du déclarant, la situation et la superficie du terrain, l'identité de son propriétaire au cas où celui-ci n'est pas l'auteur de la déclaration, la nature et la destination des travaux et, le cas échéant, la densité des constructions existantes ou à créer.

Le dossier joint à la déclaration comprend un plan de situation du terrain, un plan de masse et une représentation de l'aspect extérieur de la construction, faisant apparaître les modifications projetées.

Le dossier est complété, le cas échéant, des documents mentionnés aux articles R. 421-3-1, R. 421-3-4, R. 421-4, R. 421-5, R. 421-6 ou R. 421-7.

Un arrêté du ministre chargé de l'urbanisme fixe le modèle national de ladite déclaration et précise le contenu du dossier à joindre.